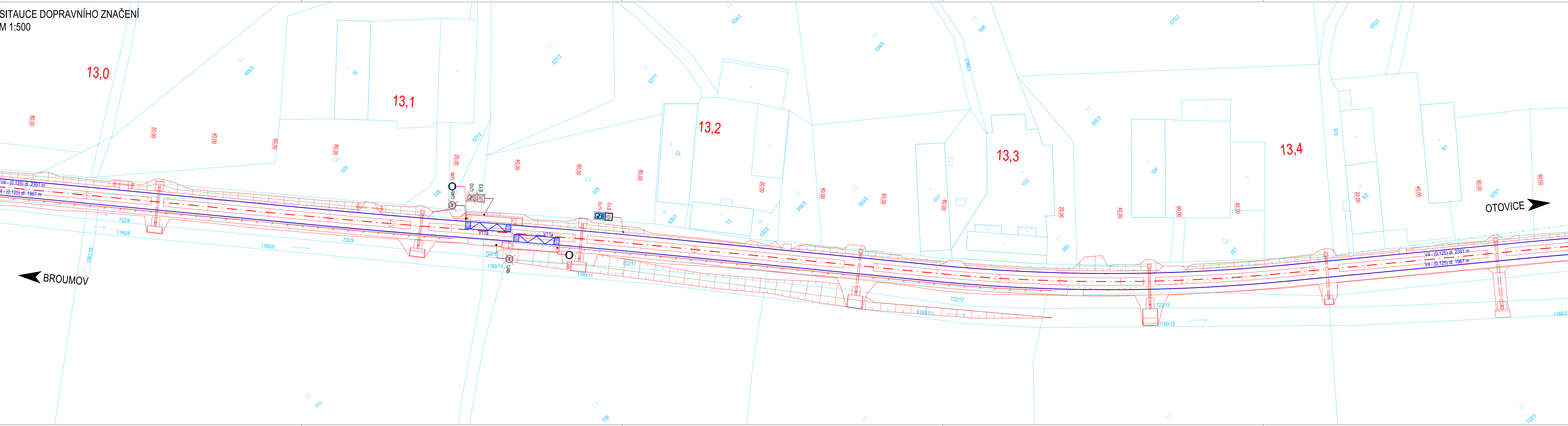




SITAUCE DOPRAVNÍHO ZNAČENÍ  
M 1:500



**LEGENDA:**

- NAVRŽENÉ HRANY
- KATASTRÁLNÍ MAPA
- NAVRŽENÉ VODOROVNÉ DOPRAVNÍ ZNAČENÍ
- B2 STÁVAJÍCÍ SVISLÉ DOPRAVNÍ ZNAČENÍ
- B2 RUŠENÉ SVISLÉ DOPRAVNÍ ZNAČENÍ
- NAVRŽENÉ SVISLÉ DOPRAVNÍ ZNAČENÍ

OBJEDNATEL:		ZHOTOVITEL:		
 Královéhradecký kraj Pivovarské náměstí 1245 500 03 Hradec Králové		 AF-CITYPLAN s.r.o. MAGISTRŮ 1275/13 140 00 PRAHA 4 tel.: +420 277 005 500 www.afconsult.com www.af-cityplan.cz		
HLAVNÍ INŽENÝR PROJEKTU:	ZODPOVĚDNÝ PROJEKTANT:	VYPRACOVAL:	KONTROLOVAL:	
 Ing. VÁCLAV BARTŮNĚK	 Ing. VÁCLAV BARTŮNĚK	 Ing. JAN SUCHÁNEK	 Ing. JAKUB VYHNÁLEK	
NÁZEV PROJEKTU:				
II/302 STAROSTÍN - BROUMOV - HRANICE ČR - PR, IV. ČÁST - ÚSEK VELKÁ VES				
ČÁST:	SITUAČNÍ VÝKRESY			
STAVEBNÍ OBJEKT:				
PŘÍLOHA:	SITUACE DOPRAVNÍHO ZNAČENÍ			
KRAJ:	Královéhradecký kraj	ČÁST:  C	PŘÍLOHA Č.:  4.4	ČÍSLO PARE:
DATUM:	10/2019			
STUPEŇ:	DUSP/PDPS			
MĚŘÍTKO:	1:500			
Č. ZAKÁZKY:	15-2-086			